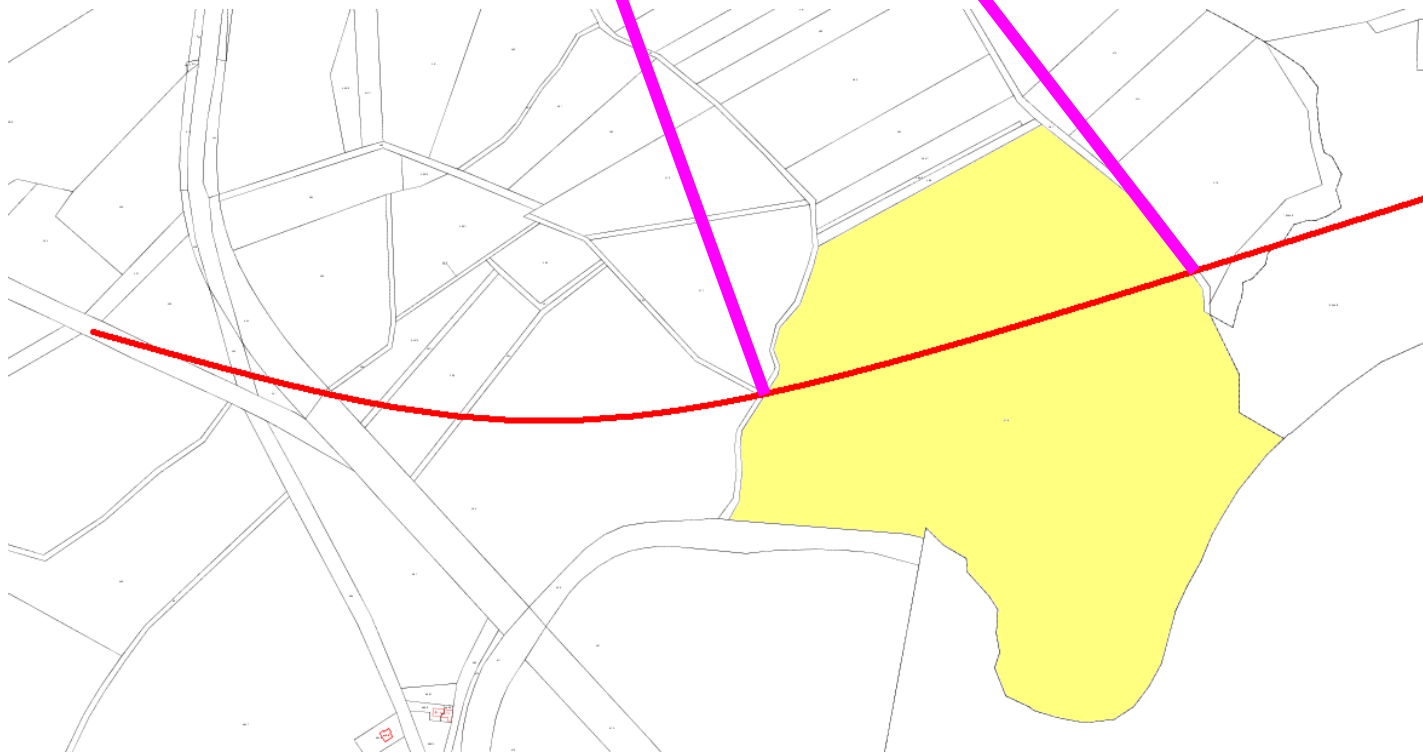
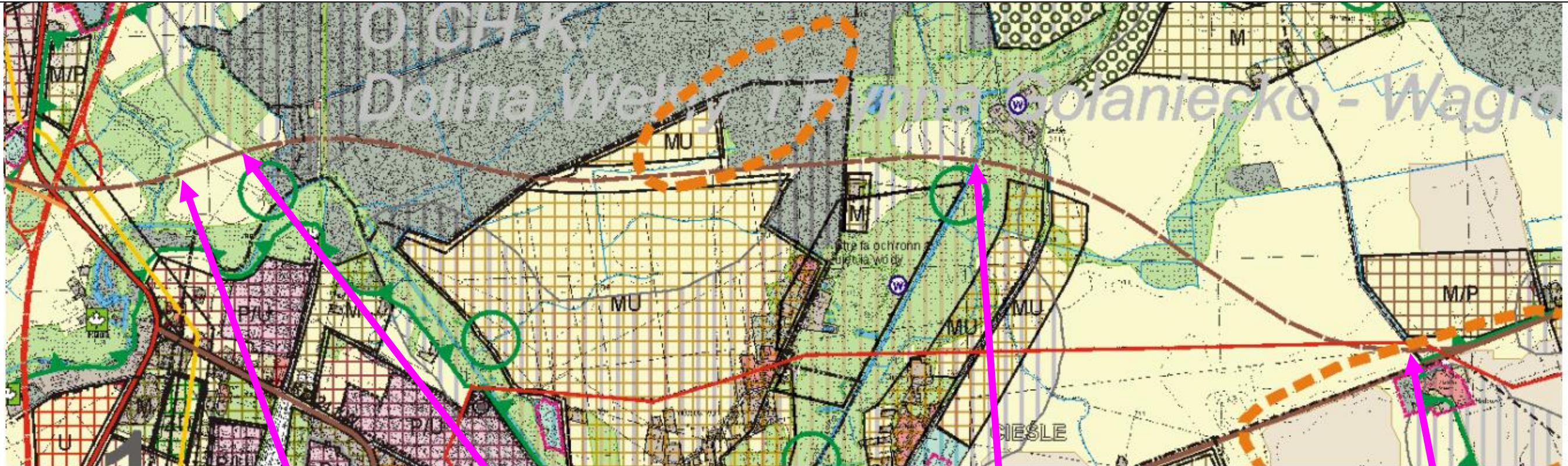
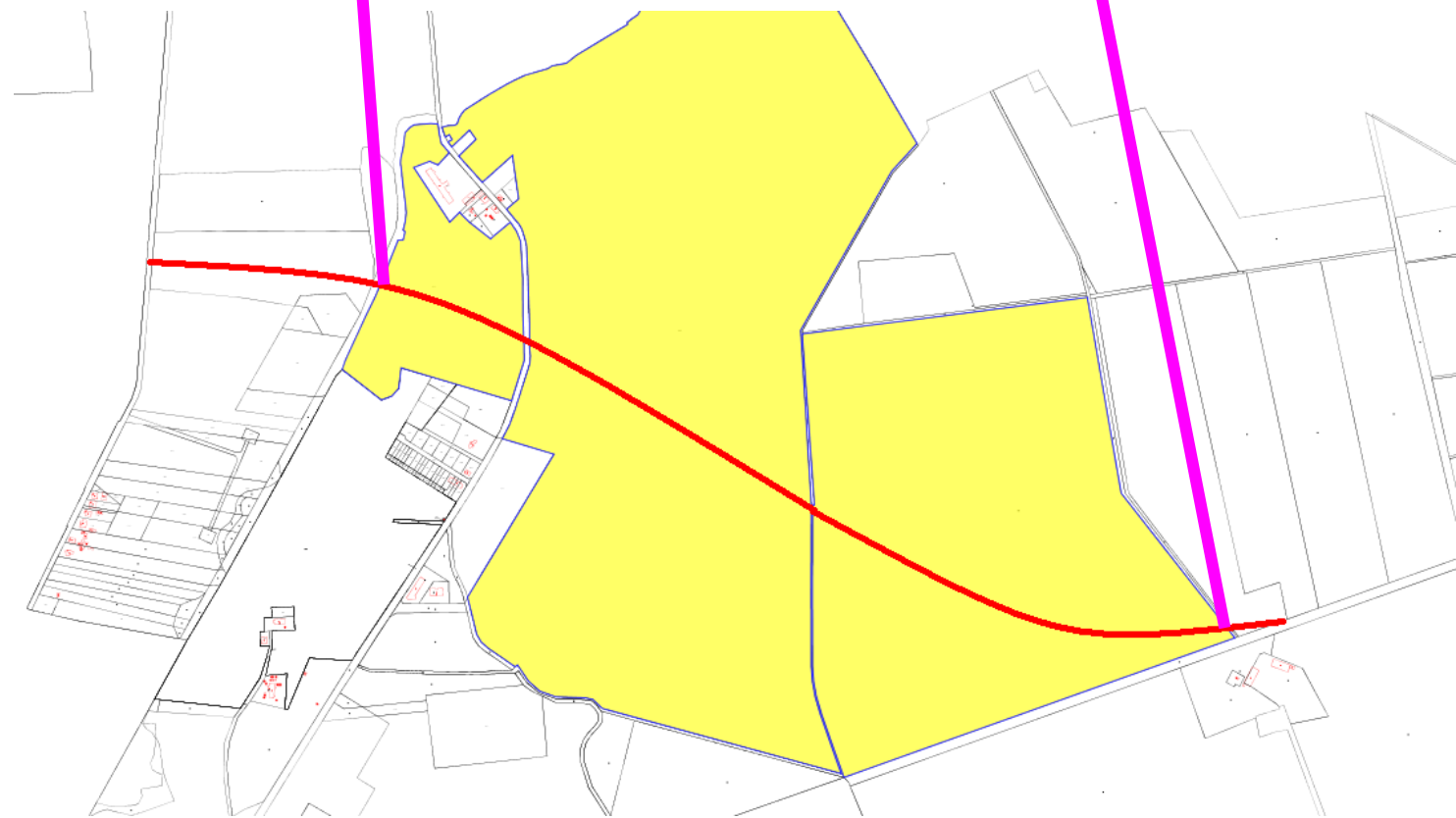


Przebieg projektowanej obwodnicy wskazany w Studium Uwarunkowań i Kierunków Zagospodarowania Przestrzennego Gminy Rogoźno przyjęm uchwałą Rady Miejskiej W Rogoźnie nr XXIV/165/2008 z dnia 30 kwietnia 2008 r. (zmienionym uchwałą XLVI/324/2009 z dn. 25.11.2009r)



Nieruchomości występujące w planowanym przebiegu obwodnicy stanowiące własność Skarbu Państwa w dyspozycji ANR:

Obręb **GOŚCIEJEWO** – dz. nr **476**



Nieruchomości występujące w planowanym przebiegu obwodnicy stanowiące własność Skarbu Państwa w dyspozycji ANR:

Obręb **Cieśle** – dz. nr **61/12 , 25/68, 47**

Obręb **Pruśce** – dz. nr **43**